















ZONA	DESTINAZIONE DI ZONA
	A1 RESIDENZIALE A TUTELA
	A2 RESIDENZIALE A TUTELA
	B RESIDENZIALE ESISTENTE
	B1 RESIDENZIALE DI PIU' RECENTE EDIFICAZIONE
	D_{ex} ZONA P.I.P. ESISTENTE
	D PRODUTTIVE ESISTENTI E DI COMPLEMENTAMENTO
	E PARCO AGRICOLO URBANO
	F ATTREZZATURE PUBBLICHE E AD USO PUBBLICO
	G ATTREZZATURE TECNICO DISTRIBUTIVE
	SH SOCIAL HOUSING
	DISTRIBUTORE DI CARBURANTE
	FASCIA DI RISPETTO CIMITERIALE
	FASCIA DI RISPETTO STRADALE
	NUOVI PERMESSI DI COSTRUIRE

ELENCO DEI SERVIZI E DELLE ATTREZZATURE

- IS ISTRUZIONE
- AC ATTREZZATURE DI INTERESSE COLLETTIVO
- V VERDE
- PP PARCHEGGI
- L ISTRUZIONE SUPERIORE
- PR PRETURA
- CM CIMITERO
- CH CHIESA
- PL POLIAMBULATORIO
- ST STAZIONE CARABINIERI
- PI PISCINA
- MN MUNICIPIO

P R O V I N C I A
N A P O L I

COMUNE di TRENTOLA-DUCENTA
Provincia di Caserta

PIANO URBANISTICO COMUNALE
Legge Regionale n°16 del 22 Dicembre 2004
Regolamento di attuazione 04.08.2011 n°5

Adottato con Deliberazione della Giunta Comunale n.19 del 06/02/2014
Approvato con Deliberazione del Consiglio Comunale n.19 del 29/04/2015

il Progettista Arch. Gianluca Ciuffi	il Sindaco Geom. Michele Griffo
l'Autorità procedente Arch. Carmen Maria Mottola	l'Autorità competente per la VAS Ing. Raffaele Avvedimento

ELABORATO PLANIMETRIA DI PROGETTO - SUDDIVISIONE DEL TERRITORIO COMUNALE IN ZONE OMOGENEE - SUB ZONA 4	SCALA 1:2000	TAVOLA P1d
DATA MAGGIO 2015		